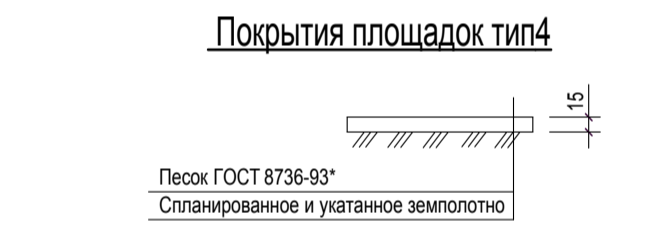
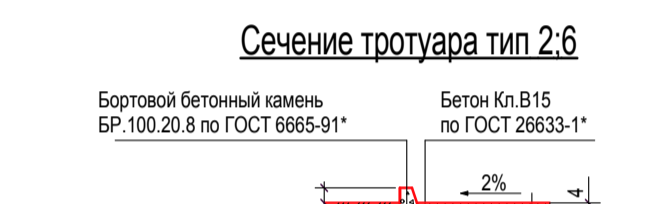
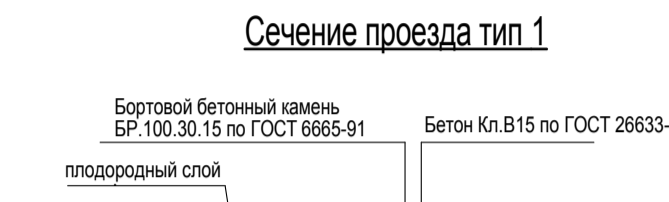


ПЛАН ПОКРЫТИЙ, ПРОЕЗДОВ И ТРОТУАРОВ. М 1:500



Ведомость жилых и общественных зданий и сооружений

Номер на плане	Наименование и обозначение	Этажность, кол-во этажей	Количество		Площадь, м²		Строительный объем, м³			
			здания	квартир	здания	общая нормируемая	здания	здания		
Проектируемые жилые и общественные здания и сооружения										
1	Многоквартирный жилой дом №1 (по ПП)	12/13	1	108	1092,00	1092,00	7310,88	7310,88	34345	34345
2.1	Многоквартирный жилой дом №2, корпус №1 (по ПП)	12/13	1	168	1642,00	1642,00	10930,92	10930,92	51518	51518
2.2	Многоквартирный жилой дом №2, корпус №2 (по ПП)	17/18	1	169	841,70	841,70	8866,69	8866,69	41142	41142
3.1	Многоквартирный жилой дом №3, корпус №1 (по ПП)	12/13	1	204	2192,00	2192,00	14692,56	14692,56	68691	68691
3.2	Многоквартирный жилой дом №3, корпус №2 (по ПП)	17/18	1	169	841,70	841,70	8866,69	8866,69	41142	41142
3.3	Многоквартирный жилой дом №3, корпус №3 (по ПП)	17/18	1	169	841,70	841,70	8866,69	8866,69	41142	41142
4	Многоквартирный жилой дом №4 (по ПП) со встроенно-пристроенными помещениями	13-15/14-16	1	216	2113,58	2113,58	14556,40	14556,40	76680	76680
5	Трансформаторная подстанция №1	-	1	-	53,30	53,30	-	-	203	203
6	Трансформаторная подстанция №2	-	1	-	53,30	53,30	-	-	203	203
11	Очистные сооружения	-	1	-	-	-	-	-	-	-
Существующие жилые и общественные здания										
7	Трансформаторная подстанция ТП-134	-	1	-	71,10	71,10	-	-	195,65	195,65
8	Трансформаторная подстанция ТП-641	-	1	-	55,60	55,60	-	-	250,20	250,20
9	Канализационная насосная станция (КНС)	-	1	-	91,70	91,70	-	-	412,65	412,65
10	Многоквартирный жилой дом молодых ученых ВНИИЖ	9/10	1	-	-	-	-	-	-	-

Ведомость объемов тротуаров, дорожек и площадок дома №3.2

Наименование	Тип	Площадь покрытия, м²		
		В границах землепользования жилых домов №3.1,3.2,3.3	В границах участка дополнительного благоустройства жилого дома №3.2	В границах участка землепользования жилых домов №2,1,2.2
1 Планировка корыта по проезду		7878,86	137,38	251,30
2 Асфальтовое покрытие проезжей части	1	7162,60	99,20	179,50
3 Бордюр проезжей части из бетонных камней 0,15мх0,3м, п.м.		1432,52	79,36	143,60
4 Асфальтовое покрытие тротуаров	2	1268,29	-	45,10
5 Бордюр тротуаров из бетонных камней 0,08мх0,2м, п.м.		1014,63	-	36,08
6 Песчаное покрытие площадок для игр, спорта, отдыха	4	1659,10	-	-
7 Покрытие дорожек игровых площадок бетонными плитками 0,5м.х0,5м.х0,05м.	5	202,00	-	-
8 Асфальтовое покрытие хозяйственных площадок	6	92,3	-	-
9 Бордюр площадок из бетонных камней 0,08мх0,2м, п.м.		63,84	-	-

Объемы работ в таблице даны в отведенных границах всего участка землепользования жилых домов №3.1,3.2,3.3, в границах дополнительного благоустройства.

- Условные обозначения**
- Асфальтовое покрытие проездов тип1
  - Асфальтовое покрытие тротуаров тип2
  - Песчаное покрытие тип4
  - Покрытие дорожек бетонными плитками на площадках игр, отдыха, спорта тип5
  - Асфальтовое покрытие хозяйственных площадок тип6
  - Отмстка (Деталь см. раздел КР)

Для беспрепятственного движения маломобильных групп населения бортовой камень проезжей части на участке АБ выполнить h=0,015м.  
Для удобного движения велосипедистов на пересечениях велодорожек с проезжей частью выполнить съезды с велодорожек на проезжую часть.  
Заполнение проектируемых откосов 1:1,5.

© Данный чертеж не подлежит размножению или передаче другим организациям и лицам без письменного согласия ИП Сорокиной Н.И.

01/2018 - ПЗУ-3.2

г. Владимир, мкрн. Юрвец, ул. Всесвятская

Изм.	кол.	лист.	№ док.	подпись	дата
Разработал	Сорокина				
ГАП	Сорокина				

Многоквартирный жилой дом №3, корпус №2 (по ПП)			Страница	Лист	Листов
Схема планировочной организации земельного участка. М1:500			П	5	

ИП Сорокина Н.И.

Согласовано

Имя, N подл. Подпись, и Дата

Взам. ина. N